Lielupė

Lielupė – didžiausia Žemgalos upė, kadaise buvusi antra pagal svarbą ir viena iš laivybai tinkamiausių Latvijos upių. Lielupė jūrininkams ir upėtaršiams, kur statesni krantai ir juntami slenksčiai kai vandens lygis žemėsnis (apie 27 km ruožas nuo Bauskės iki Ērmongso).
Lūpa prasideda Bauskėje, Nemunėlio ir Mūšos santakoje, ir įteka į Baltijos jūrą Rygos jūnkoje, į rytus nuo Jūrmalos. Vandens tuštinas Lielupėje įvairus - nuo trumpų išvykų iki kelias dienas trunkančių ekspedicijų.
Upė plati ir rami – tinka ir mažiau patyrusiems poilsiautojams. Pakeliui galima aplankyti Mažuotnę, Rundalę, Jelgavos pilį, laukinius arklius, Janio Čakstės namą ir kitas lankytas vietas. Plaukti upe siūloma pavasarį, vasarą ir rudenį.
Plaukiojant Bauskės rajone, marštrutą galima pratęsti - jį pradėti Mūšoje (6 km ruožas), o veliau plaukti Lielupe. Jelgavoje į marštrutą įtrauktos ir Driksos bei lecavos upės.

Bendras upės ilgis Latvijoje: 119 km
Bauskės apskrityje: 20 km
Jelgavos apskrityje: apie 50-55 km

UPĖS MARŠRUTAI

1. Bauskė – Mežuotnė (10 km)
⏲ 4 val. 🚣 lengvas
Klasikinis ir vaizdingiausias Lielupės marštrutas – nuo Bauskės iki Mežuotnės, su galimybe pailsėti Jumpravmužos parke arba lėgo muzikos ir meno centre „Ceplis"! Marštrutas nesudėtingas, silpna srovė, tinka pradedantiesiems ir šeimoms su vaikais, juo galima plaukti ištisus metus, ji galima pratęsti arba sutrumpinti savo nuožiūra.

2. Mežuotnė - Stalgenė (18 km)
⏲ 1 diena 🚣 lengvas
Įlipate Bauskėje ir išlipate Jelgavos apskrityje!
Marštrutas nesudėtingas, silpna srovė, tinka pradedantiesiems ir šeimoms su vaikais. Marštrutu galima plaukti ištisus metus, ji galima pratęsti arba sutrumpinti savo nuožiūra. Pakeliui atsiveria vaizdinga Žemgalos lyguma.

3. Emburgos – Tetelė (14 km)
⏲ 5,5 val. 🚣 lengvas
Ramus ir vaizdingas Lielupės ruožas– puikiai tinka ramiai dienai ant vandens! Marštrutas nesudėtingas, silpna srovė, tinka pradedantiesiems ir šeimoms su vaikais. Pakeliui atsiveria Žemgalai būdingi kraštovaizdžiai – dideli vingiai ir ilgi tiesūs ruožai.

4. Pašto (Pasta) salos įrklavimo bazė - Pašto sala – Pilies salos (Pilssala) apžvalgos bokštas – Gubernatorius salė – Pašto sala (6,5 km)
⏲ 3 val. 🚣 lengvas
Pajuskite Jelgavos žavesį, dviejų upių – Lielupės ir Driksos – ramybę!
Marštrutas prasideda Lielupėjeties Pašto salos įrklavimo baze (privati teritorija, plaukiojant individualiai būtina suderinti su Jelgavos įrklavimo klubu „KC", tel. +371 29404163). Prie apžvalgos bokšto galima sustoti pailsėti – nuo pasčiųjų tilto atsiveria saulėtydžio ir laukinių arklių vaizdai. Toliau marštrutas veda atgal į Jelgavos pilį, tada palei Driksą, pro apžvelgtus krioklius ir Jelgavos Švyturį, grįžtant į Lielupę. Pakeliui galima aplankyti bazėje. Marštrutas lengvas ir tinka visiems – šeimoms su vaikais ir pradedantiesiems.

5. Jelgavos vandens turizmo ir sporto bazė - VSAC „Zemgale" filialas „Jelgava" (6 km)
⏲ 3 val. 🚣 lengvas
Galimybė plaukti dviem upėmis. Plaukiant atsiveria vaizdai į Lielupės užliejamas pievas, kelionė vaizdinga ir rami. Marštrutas nesudėtingas, tinka šeimoms ir pradedantiesiems. Tai puiki proga pasimėgauti gamtos ramybe.

6. Jelgavos vandens turizmo ir sporto bazė – poilsiavietė „Rūķi" (10 km)
⏲ 4 val. 🚣 lengvas
Plaukiant galima mėgautis Lielupės užliejamų pievų ir gamtos parko „Svētes palience" vaizdais, išsikiriančiais gamtos įvairove ir gražiais peizažais. Nesudėtingas marštrutas tinka pradedantiesiems ir šeimoms su vaikais. Išlaipinimo paslaugos teikiamos, tik naudojantis „Čaurspidīgo un cita veida laivu noma" paslaugomis. Plaukiant atskirai, įlaipinimas ir išlaipinimas tik suderinus su poilsiavietės „Rūķi" atstovais, tel. +371 29641714.

Lielupės taip pat galima plaukioti laiveliais, SUP lentomis ir mėgautis kitomis vandens pramogomis.

NUOMOS PASLAUGŲ TEIKĖJAI
1. Rundales poilsio centro Valčių nuoma 🅒
rundalesatputascentrs.lv (1, 2 marštrutai)
2. Valčių nuoma „Medņi" 🅚 🅚
+371 20379023 (1, 2 marštrutai)
3. Valčių nuoma „Brāļu laivas" 🅚
www.bralulaivas.lv (1, 2 marštrutai)
4. „Ozolaivas", valčių nuoma Žiemgalioje ir Rygos apylinkėse 🅒 www.ozolaivas.lv (1, 2, 3 marštrutai)
5. Valčių nuoma „kanoenona.lv" 🅚 🅚
www.kanoenona.lv (1, 2 marštrutai)
6. Valčių nuoma „Mazie Mežģeļi" 🅚 🅚 🅤 🅜
www.maziemezgali.lv (1, 2 marštrutai)
7. „Jelgavas laivas" 🅒
www.jelgavaslaivas.lv (4 marštrutas)
8. "Čaurspidīgo un cita veida laivu noma"
🅚 🅚 🅤 🅘 🅦 www.krastunona.lv
(5, 6 marštrutai)

ℹ Bauskės TIC, www.visit.bauska.lv
Jelgavos TIC, www.visit.jelgava.lv

DĖMESIO!
• Lielupėje gali pūsti vėjas, todėl gali būti sunku irkluoti.
• Reikia atkreipti dėmesį į vandens lygio svyravimus, labiausiai pavasarį ir po stiprių liūčių.
• Pilies salose, Jelgavoje, draudžiama šerti laukinius arklius!

Lielupė
Daugava
Misa
KOKNESE
PLAVINAS
AIZKRAUKLE
JAUNJELGAVA
SELIJA
JĒKABPILS
OLAINE
Ķekava
Salaspils
Mārupe
Ādažu novads
Ādaži
Carnikava
Garciems
Vecāķi
Mārupes novads
Ķīšezers
Baldone
Kalnciems
Iecava
Elejas pagasts
Vecsalas pagasts
Jaunsvirlauka
Svētes pagasts
Svēte
Bramberģe
Vītolu pagasts
Vītolu
Atpūta
Ozolnieki
Cenas
Kļaviņi
Ūši
Ozolnieku novads
Lielplatone
Platone
Vircava
Mežciems
Kāmīši
Zemgales priekšpilsēta
Zemgale
Bauska
Bauskas novads
Vecsvirlauka
Ceraukste
Ģetlovas pagasts
Ģetlova
Ālande
Ālandes pagasts
Ālandes muiža
Ālandes dabas parks
Ālandes ezeri
Ālandes ūdenskrātuve
Ālandes kanāls
Ālandes upe
Ālandes dzirnavas
Ālandes pils
Ālandes baznīca
Ālandes kapi
Ālandes pagasta pārvalde
Ālandes vidusskola
Ālandes bibliotēka
Ālandes pasta nodaļa
Ālandes ūdenstornis
Ālandes vecā skola
Ālandes jaunā skola
Ālandes sporta laukums
Ālandes kultūras nams
Ālandes kapsēta
Ālandes dzelzceļa stacija
Ālandes dzelzceļa tilts
Ālandes dzelzceļa līnija
Ālandes ūdenstorņa
Ālandes ūdenstorņa ūdeņi
Ālandes ūdenstorņa ūdeņi
Ālandes ūdenstorņa ūdeņi

Vandens turizmo maršrutai Žiemgaloje ir Aukštaitijoje

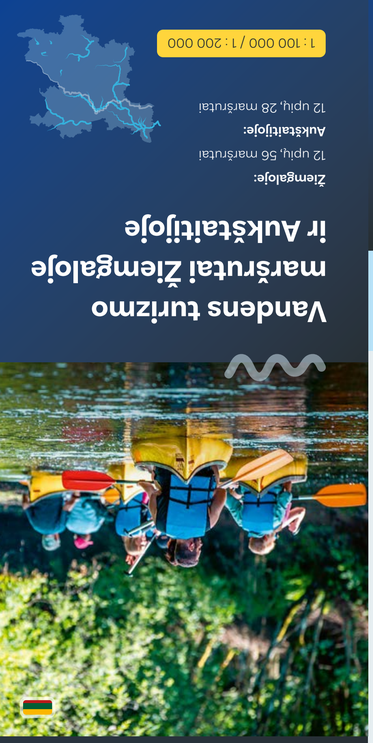

1 : 100 000 / 1 : 200 000

Žiemgala ir Aukštaitija kviečia susipažinti su žinomais ir mažiau žinomais upių maršrutais, tinkamais ramiam poilsiui ir nuotykiams gamtoje. Čia rasite didelių ir mažų upių, kurios pavasarį tampa tikrais plaukiojimo valtimis perlais!
Žiemgaloje ir Séloje yra 56 baidarių maršrutai 12 skirtingų upių, o Aukštaitijoje – 28 maršrutai 12 upių. Maršrutai yra skirtingo sudėtingumo ir tinka patyrusiems plaukiotojams, šeimoms su vaikais ir visiems, kurie nori pasimėgauti vandens ir gamtos peizažais.
Maršrutai driekiasi svarbiausiomis upėmis – nuo galingosios Dauguvos, dar vadinamos Likimo upe, iki Lielupės – didžiausios Žiemgalos upės, ir per Latvijos kraštovaizdį vingiuojančios nenuspėjamos Iecavos.
Lietuvoje verta susipažinti su vaizdinga ir įvairiaipe Šventąja, taip pat Nevėžiu – Vidurio Lietuvos žemumos perlu su vaizdingu slėniu, kurio grožis vilioja visus plaukiojančius.
Ypatingas nuotykis – galimybė kirsti abiejų šalių sieną, pavyzdžiui, Nemunėliu (Mėmele) nuo Biržų rajono iki Bauskės arba Mūša (Mūsa), kurioje galima suplanuoti maršrutus abiejose šalyse. Šie tarpvalstybiniai maršrutai suteikia ypatinga galimybę pažinti Latvijos ir Lietuvos gamtą.
Mažiau žinomos ir ramesnės upės, tokios kaip pasienyje esančios Susėja, Vircava, Platuonė, Švėtė ir Kriauna (Ličupe), taip pat Būka, Vyžuona, Jara ir Dysna, tekančios laukiniais kraštovaizdžiais, labiausiai tinkančias nuotykių ieškotojams!
Pasirinkite Žiemgalą ir Aukštaitiją kaip kitą plaukiojimo vietą ir mėgaukitės nepamirštamomis akimirkomis!

Žiemgalai:
12 upių, 56 maršrutai

Aukštaitijoje:
12 upių, 28 maršrutai

SIMBOLIAI

- Maršruto ilgis
- Maršruto trukmė
- K Kanojos
- K Kajakai
- S Jūriniai kajakai
- I Pripučiamos valtys
- SUP Lentos
- R Pontono plaustas
- M Irklinės valtys
- T Katamaranai
- U Skaidrios valtys
- P Plaustas
- Išplaukimo vieta
- Išlipimo vieta
- Sustojimo vieta
- 2 Maršruto numeris

Upės ežerai

Išsamią informaciją apie lankytinas vietas, lankytinus objektus, paslaugas ir nakvynę rasite interneto svetainėje: **www.upesezerai.lt**

Mūša (Mūsa)

Bendras upės ilgis – 164 km, iš jų 6,6 km – pasienio upė. Upė teka per šiaurės Lietuvą, Joniškio, Pakruojo ir Pasvalio rajonus ir įteka į Latvją. Ji vingiuoja žemės ūkio kraštovaizdžiu, iš kurio atsiveria ramūs atviros gamtos peizažai ir laukų žavesys. Mūša (Mūsa) – viena iš Lielupės santakų, upė rami, jos krantai vietomis apaugę. Arčiau Bauskės upės krantai darosi statesni, atsiveria uolienos – dolomitiniai mergeliai ir dolomitas. Bauskės apskrityje upė teka nuo Grenctalės iki Bauskės, kur susijungia su Nemunėliu ir susilieja į Lielupę. Kritimas Latvijoje – 5 m, vidutiniškai 0,25 m/km. Ruožas Latvijos teritorijoje ypač tinka ramiai mėgautis gamta, nes čia yra tiek vaizdingų kraštovaizdžių, tiek kvapą gniaužiančių, dinamiškų vandens ruožų.
Mūša prasideda Lietuvoje, netoli Saločių, ir teka per Latvją, sujungdama abiejų šalių vandens turizmo maršrutus. Daugiausia ji teka maždaug 15–30 km atstumu nuo Lietuvos ir Latvijos sienos. Plaukimo valtimis entuziastai taip pat gali planuoti maršrutus iš Lietuvos, kirsti sieną ir mėgautis dviejų šalių gamtos grožiu per vieną kelionę. Geriausi plaukiojimo sezonai: pavasaris, vasara, ankstyvas ruduo.

Upės ilgis: 157 km
Lietuvos teritorijoje: 139 km
Bendras upės ilgis Latvijoje: 24 km
Bauskės apskrityje: 24 km

UPĖS MARŠRUTAI

1. Raudonpamūšis – Pantakoniai (13 km)
1 diena – vidutinis
Šis upės atkarpą iškiria didingos, apie 350 milijonų metų amžiaus Devono dolomito atodangos, slėnyje stūksančios tarsi natūralios sienos. Upę įrėmina dirbami laukai, kuriantys vaizdingą agrarinį kraštovaizdį. Plaukdami vingiuota upe, sutiksite tokius įspūdingus objektus kaip siaurojo geležinkelio tiltą netoli Šviobiškio, suteikiantis maršrutui savito žavesio ir charakterio.

2. Saločiai, Lietuva – Bauskė, Latvija (30 km)
1-2 dienos – lengvas
Puikus būdas pratęsti maršrutą: pradėkite Lietuvoje ir užbaikite Bauskės apskrityje!
Maršrutas ypatingas tuo, kad prasideda Saločiuose, Lietuvoje ir veda į Latvją. Maršruto pradžioje galėsite pasigrėžti Lietuvos gamtos grožiu ir pasirinkti kelionei per sieną.
Maždaug už 10 km kirsite Latvijos ir Lietuvos sieną. Likusi kelio dalis iki Bauskės driekiasi per vaizdingus kraštovaizdžius su pievomis ir miškais, kur galima mėgautis ramybe. Jei norite sutrumpinti maršrutą arba nekirsti sienos, maršrutą galite pradėti Žiuktenės dvare.

NUOMOS PASLAUGŲ TEIKĖJAI
1. Kipštų baidarės K
+370 63873780 (1 maršrutas)
2. Baidarių nuoma Pasvalyje K
+370 66386737 (1 maršrutas)
3. Panevėžyje „Ok" K
+370 65133953 (1 maršrutas)
4. Valčių nuoma „Medo" C K
+371 20279033 (2 maršrutas)
5. Valčių nuoma „Brāļu laivas" K
www.bralulaivas.lv (2 maršrutas)
6. „Ozolaivas", valčių nuoma Žiemgaloje ir Rygos apylinkėse C www.ozolaivas.lv (2 maršrutas)
7. Kaimo sodyba „Ciruļi" C T
+371 26778868 (2 maršrutas)
8. Valčių nuoma „Mazie Mežgaļi" K U SUP
www.maziemezgali.lv (2 maršrutas)
9. Rundalės poilsio centro valčių nuoma C rundalesatputascentrs.lv (2 maršrutas)

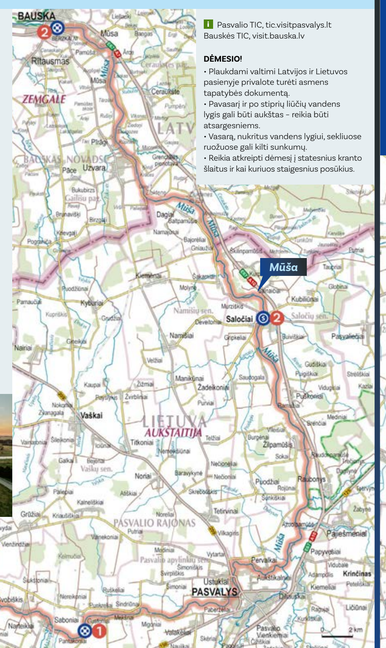



Nevėžis

Nevėžis teka per vidurio Lietuvą ir yra dešinysis Nemuno intakas. Jis išteka netoli Grybsulių Anykščių rajone ir įteka į Nemuną ties Raudondvariu Kauno rajone, maždaug 199 km nuo žiočių. Vidutinis upės vagos plotis siekia 15–30 m, o gylis – 2–3 m, vilioja tyrinėtojus savo ramybe ir gamtos įvairove. Žemiau Naujamiesčio miestelio Panevėžio rajone upės vaga tampa vingiuota ir patenka į Krekenavos regioninį parką. Čia saugomas vaizdingas Nevėžio slėnis – kraštovaizdis, kuriame gausu pievų, pušynų ir senvagių. Plaukti baidarėmis rekomenduojama pavasarį - pirmoje vasaros pusėje arba vėlyvą rudenį, priklausomai nuo vandens lygio.

Lietuvos teritorijoje: 209 km
Anykščių rajonas: 24 km
Panevėžio miesto Rajonų: 15,3 km
Panevėžio apskrities: 84,7 km
Kėdainių ir Kauno rajonų

UPĖS MARŠRUTAI

1. Ekrano rezervuaras – kultūros ir poilsio parkas (3,5 km)
1 diena – lengvas
Puiki proga apžiūrėti Panevėžio miestą nuo upės. Maršrutas driekiasi per rytinę miesto dalį ir centrą. Šioje Nevėžio upės atkarpoje upė plati, krantuose įrengtos krantinės. Šiuo maršrutu galima plaukti naktį.

2. Smiltynė - Krekenava (~30 km)
2-3 dienos – lengvas (Vidutinis esant žemam upės vandens lygiui)
Leisktės į kelionę vaizdingu Nevėžio slėniu. Išbandykite save įveikdami vandens malūnų užtvankų liekanas. Didžioji maršruto dalis driekiasi per Krekenavos regioninį parką, kuriame saugomas vaizdingas Nevėžio slėnis. Nevėžis pasižyminti ramia tėkme puikiai tinkančia šeimoms ir pradedantiesiems baidarininkams. Atsipalaiduokite, pailsėkite ir pasinerkite į gamtos grožį. Šiame nepamirštamame upės nuotykyje! Suteikia įlaipinimą tik naudojantis „Smiltynės sodyba" valčių nuoma.

3. Kalnelis - Krekenava (~20 km)
2-3 dienos – lengvas (Vidutinis esant žemam upės vandens lygiui)
Maršrutas veda per vaizdingą Krekenavos regioninį parką ir Nevėžio vidurupio kraštovaizdžio draustinį, garsėjantį labai vingiuojančiu Nevėžiu ir gyvybe knibždančiomis senvagėmis. Plaukiant upe vaizdai po lėta keičiasi – nuo pušynų iki besidriekiančių pievų. Šią kelionę praturtina gausybė gamtos ir kultūros paveldo objektų, todėl tai išties bus nepamirštama patirtis.

NUOMOS PASLAUGŲ TEIKĖJAI
1. Smiltynės sodyba K
www.smiltynessodyba.lt (2 maršrutas)
2. Senamiesčio baidarės K
www.senamiesciobaidares.lt (1 maršrutas)
3. Poilsio grupė Panevėžyje K
+370 67448899 (3 maršrutas)
4. „Vandens kelias" K
+370 67448899 (3 maršrutas)
5. Valčių nuoma „Panevėžio Ok" K
+370 65133953 (3 maršrutas)
6. Krekenavos vandens turizmas K
+370 61238313 (3 maršrutas)

Anykščių TIC, www.infoanyksciai.lt
Panevėžio TIC, panevezysnow.lt

Nemunėlio Radviliškis
Kaunas
Kaišiadorys
Prienai
Birštonas
Alytus
Marijampolė
Šakiai
Vilkaviškis
Kalvarija
Lazdijai
Druskininkai
Varėna
Šventoji
Šventoji
Šventoji